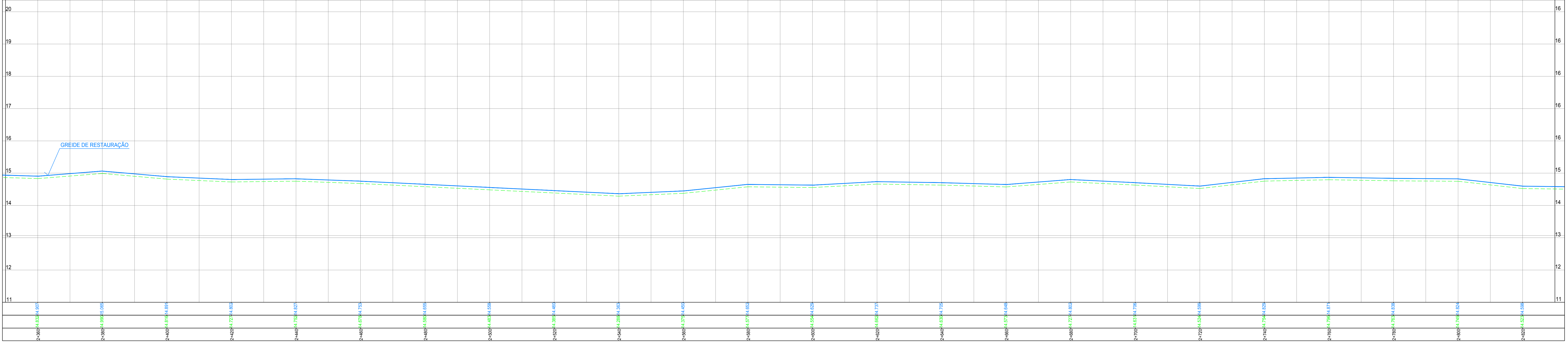
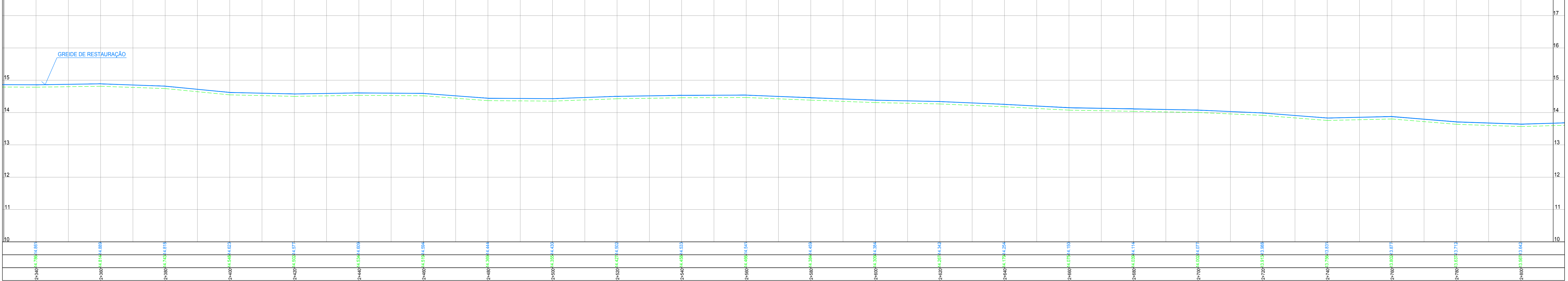


PLANTA BAIXA
ESCALA = 1/500

PERFIL LONGITUDINAL EIXO Av. DUQUE DE CAXIAS - LADO ESQUERDO

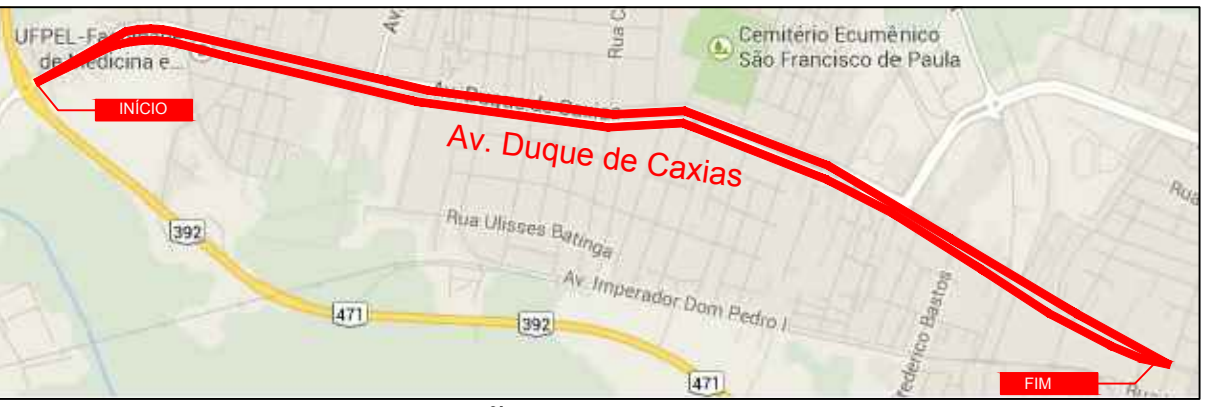


PERFIL LONGITUDINAL EIXO Av. DUQUE DE CAXIAS - LADO DIREITO



CONVENÇÕES TOPOGRÁFICAS				OBSERVAÇÕES	
	ÁRVORES		MURO		BOCA DE LOBO
	ÁRVORES PROTEGIDAS		MEIO-FIO		POÇO DE VISITA PLUVIAL
	ÁRVORES TIPO PAINEIRA		BORDO DE PISTA		POSTE DE MADEIRA (Ø=30cm)
	REDE PLUVIAL		CERCA DE ARAME		POSTE DE CONCRETO (Ø=30cm)
			REDE ELÉTRICA		POÇO DE VISITA SANITÁRIO
			CAIXA TELEFONE		POÇO DE VISITA TRANSFORMADOR
			GRADE		POSTE DE FERRO
			CERCA DE MADEIRA		POSTE DE FERRO COM LUMINÁRIA
			BORDA DE RUA SEM PAV.		PEDRA REGULAR
					PAVIMENTO INTERTRAVERSA
			EDIFICAÇÃO DE ALVENARIA		
			EDIFICAÇÃO DE MADEIRA		
			COBERTURA		
			POÇO DE VISITA SANITÁRIO		
			CAIXA TELEFONE		
			CAIXA ELÉTRICA		
			TELEFONE PÚBLICO		

PERFIL LONGITUDINAL
ESCALAS:
H= 1/500
V=1/50



PLANTA DE LOCALIZAÇÃO
S/ESC.

CONVENÇÕES DO PROJETO	
	FUTURAS INTERVENÇÕES NO CANTEIRO
	MEIO-FIO PROJETADO
	MEIO-FIO DE CONFINAMENTO PROJETADO
	MEIO-FIO EXISTENTE
	GUARDA CORPO DE GRADIL
	QUIA REBAIXADA-CICLOVIA
	TRAVESSIA REBAIXADA
	REBAIXO DE CALÇADA
	PASSEIO PROJETADO-CALÇADA
	PASSEIO PROJETADO-TRAVESSIA
	CANTEIRO-PROJETADO
	CANTEIRO-EXISTENTE
	FADE-PROJETADO (116 UNIDADES)
	FLUXO PRINCIPAL
	FLUXO SECUNDÁRIO
	FLUXO CORREDOR ÔNIBUS

OBSERVAÇÕES IMPORTANTES:

- 1- DEVERÃO SER CONSULTADAS AS SEÇÕES TRANSVERSAIS DO PROJETO GEOMÉTRICO;
- 2- DEVERÁ SER CONSULTADO O PERFIL LONGITUDINAL DO PROJETO;
- 3- DEVERÃO SER OBSERVADAS AS ESPECIFICAÇÕES TÉCNICAS DO PROJETO;
- 4- DEVERÁ SER EXECUTADO REBAIXOS DE CALÇADA EM ESQUINAS E TRAVESSIAS DE PEDESTRES;
- 5- NOS LOCAIS ONDE HOUVEREM ENTRADA DE GARAGEM E ACESSO A ESTABELECIMENTOS A QUIA DE MEIO-FIO DEVERÁ SER REBAIXADA;
- 6- NO CANTEIRO CENTRAL ONDE VAI SER EXECUTADA A CICLOVIA FOI INDICADO A IMPLANTAÇÃO DE FRADES PARA O FECHAMENTO DOS ACESSOS EXISTENTES.

REVISÃO	OBSERVAÇÕES	DATA	VISTO
	PREFEITURA MUNICIPAL DE PELOTAS UNIDADE DE GERENCIAMENTO DE PROJETOS - UGP		
PROJETO DE MOBILIDADE URBANA Eduardo Leite - Prefeito Municipal Jair Solde - Secretário Executivo da UGP			
PROJETO: INCORP CONSULTORIA E ACESSORIA LTDA.	ARQUIVO: MDC-01-PELOTAS.444	DATA: FEV/2015	ESCALA: INDICADA
RESPONSÁVEL TÉCNICO: ENGR. JOSÉ CARLOS TEIXEIRA TEDESCO CREA: 008346/RJ	PROJETO GEOMÉTRICO	REVISÃO: R04	FECHA: 06/11
ZONA URBANA DO MUNICÍPIO DE PELOTAS/RJ			
AVENIDA DUQUE DE CAXIAS			
PLANALTIMÉTRICO EIXO-LE km 2+360 ao 2+830/EIXO-LD km 2+330 ao km 2+810			